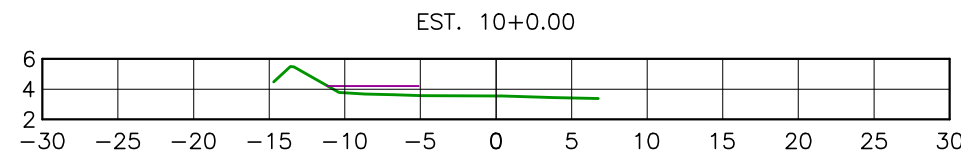
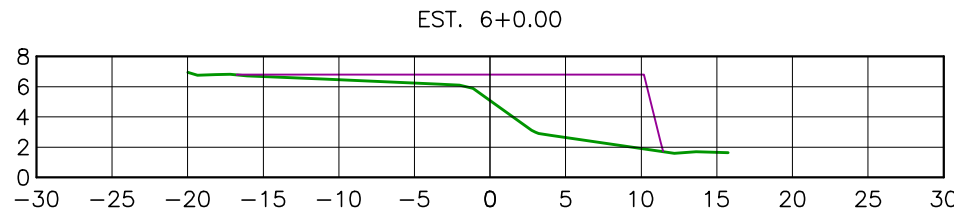
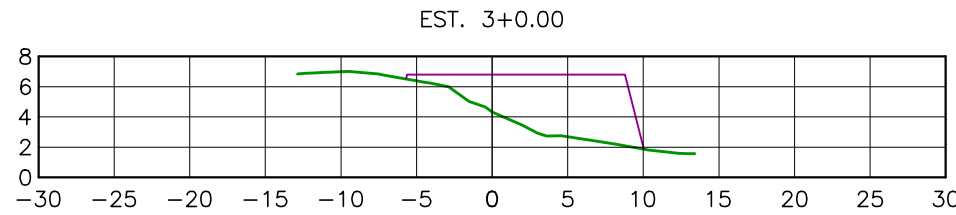
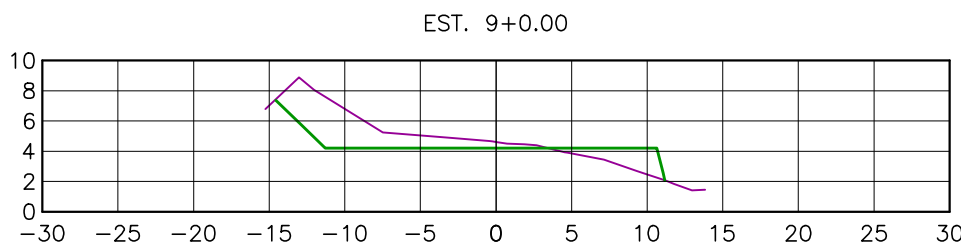
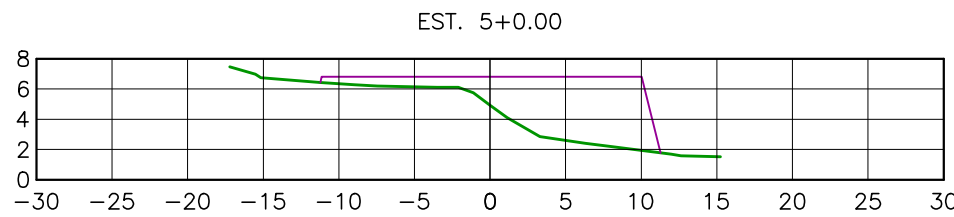
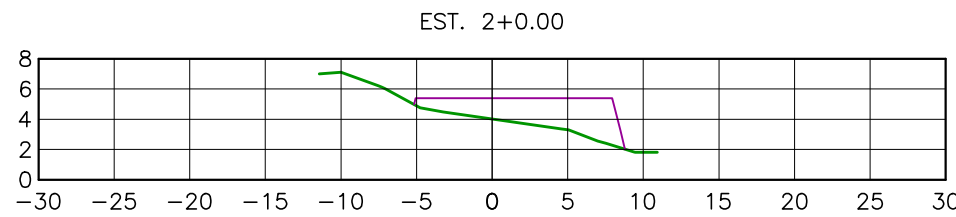
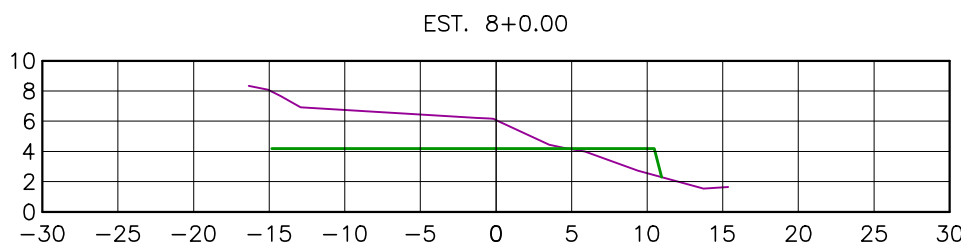
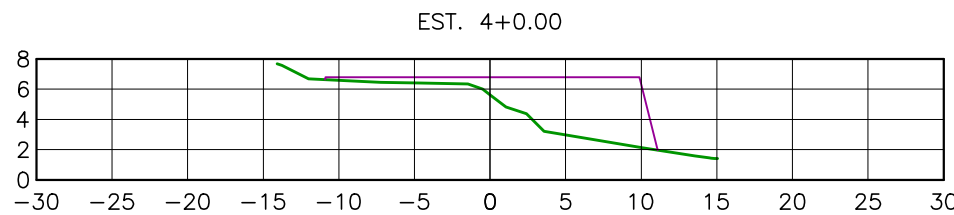
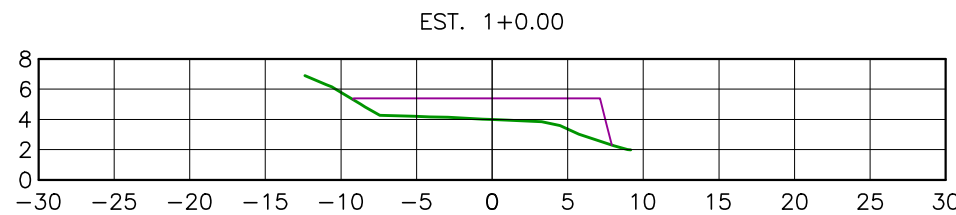
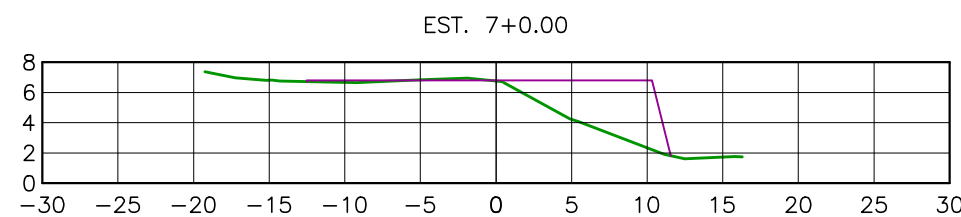
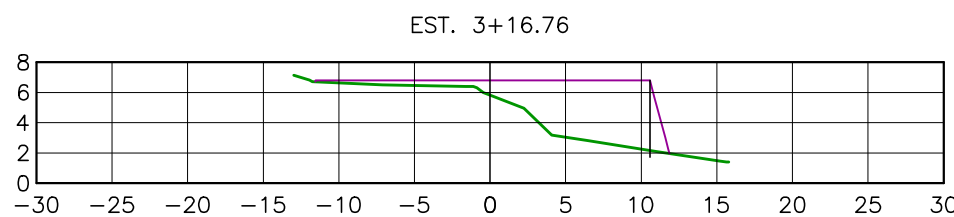
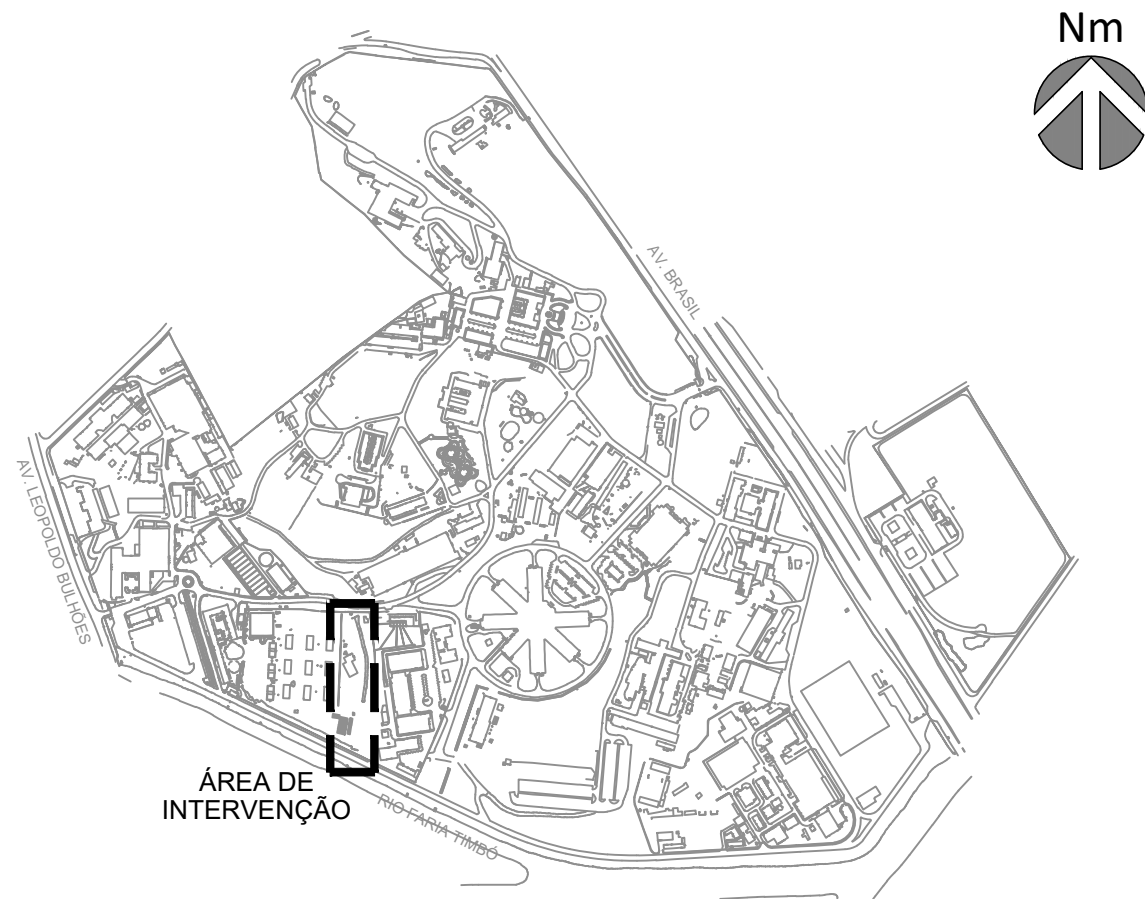


NOTAS:

- 1 – TODAS AS DIMENSÕES E COTAS ESTÃO EM METRO, EXCETO ONDE INDICADO DE OUTRA FORMA.
- 2 – A BASE TOPOGRÁFICA ENCONTRA-SE EM PROJEÇÃO UTM – UNIVERSAL TRANSVERSA DE MERCATOR, FUSO 23 SUL E ESTÁ REFERENCIADA AO DATUM HORIZONTAL SIRGAS2000 E AO DATUM.
- 3 – PARA PROJETO DE URBANISMO, VER DOCUMENTO U960Y02A.DWG.
- 4 – PARA ESTUDO TOPOGRÁFICO, VER DOCUMENTO TOPOGRAFIA-2002.DWG E TOPOGRAFIA_COP_23102023.DWG.
- 5 – PARA SEÇÕES TRANSVERSAIS, VER DOCUMENTO T960Y02A.DWG.



PLANTA DE SITUAÇÃO



| | | | | | | |
|--|--|-------------------------------------|--|---|---------------|---------------------------------------|
| A | | EMIÇÃO INICIAL | | RENATO SALIM | RENATO SALIM | 09/01/2024 |
| EMIS. | | DESCRIÇÃO | | REVISADO POR | RESP. TÉCNICO | DATA |
| | | M n s r e s s a d | | NOME DO PRÉDIO / ÁREA CLOT_CENTRO LABORATORIAL DE OCUPAÇÃO TRANSITÓRIA | | |
| OBJETIVO CONSTRUÇÃO | | CAMPUS MANGUINHOS | | SETOR GERAL | | |
| PRÉDIO 960 | | DATA DE EMISSÃO 2023.048 | | DATA DE RECEBIMENTO 2023.11.09.01 | | Nº PRONTO-SOLICITAÇÃO T960Y02A.DWG |
| TÍTULO DO PROJETO / SUBTÍTULO DO PROJETO TERRAPLANAGEM | | FASE ANTEPROJETO | | | | |
| TÍTULO DA PRANCHETA SEÇÕES TRANSVERSAIS EST. 1+0.00 À EST. 10+0.00 | | DATA 09/01/2024 | | | | |
| COORDENADOR DA META ANTUNES BERGANI MALVEIRA | | RESPONSÁVEL TÉCNICO RENATO SALIM | | CRIAÇÃO 2008144685 | | ARQUIVO 2020230301723 |
| EQUIPE BARRIOS, SALIM | | | | | | |

TER-002